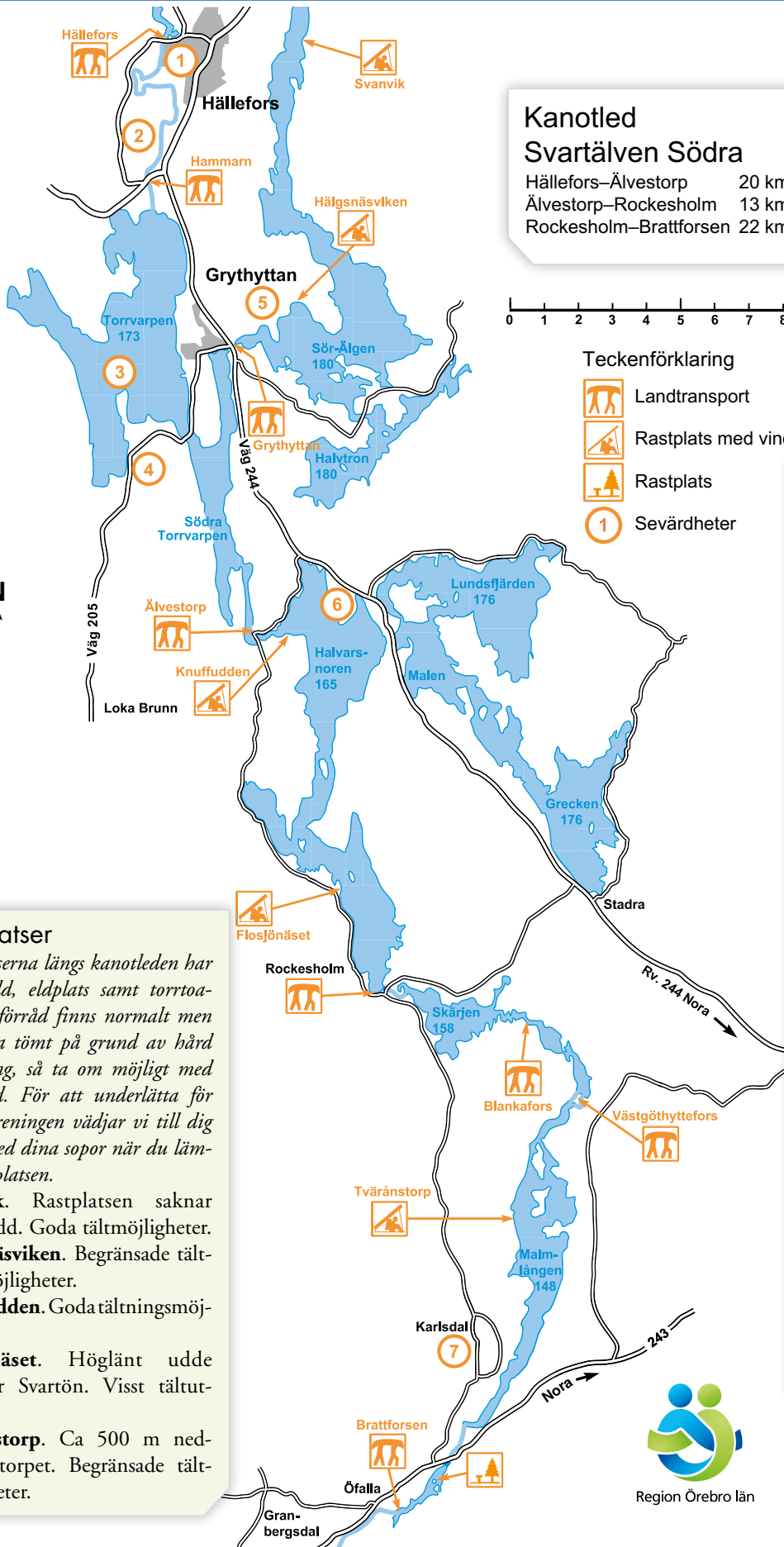




Kanotled

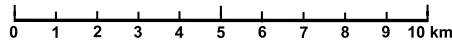
# Svartälven

Södra



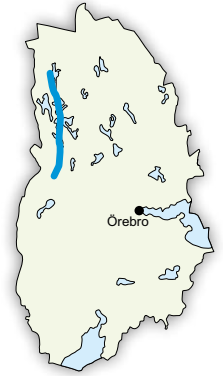
## Kanotled Svartälven Södra

Hällefors–Älvestorp 20 km  
Älvestorp–Rockesholm 13 km  
Rockesholm–Brattforsen 22 km



### Teckenförklaring

- Landtransport
- Rastplats med vindskydd
- Rastplats
- Sevärtheter



### Landtransporter

För att markera var landtransport av kanoter lättast kan ske finns kanotdekaler uppsatta vid upptag och ilägg. Landtransportsträckan markeras med blå pilar alternativt orange färg på stolpar. Kanotvagn bör användas vid landtransportställen. Var noga med att följa anvisade markeringar och respektera privat tomtmark.

**Hällefors.** 900 m. Upptag på östra sidan. Följ kyrkmuren till iläggsplatsen. Ilägg på östra sidan.

**Hammarn.** 20 m stig, delvis brant. Upptag och ilägg på västra sidan.

**Grythyttan.** 500 m. Upptag på södra sidan före dammen intill Måltidens hus. Ilägg vid båtplatsen, södra Torrvarpen.

**Älvestorp.** 450 m. Dam, transport längs väg över dammluckor. Upptag på östra sidan. Ilägg i Halvarsnoren.

**Rockesholm.** 100 m. Dam. Upptag och ilägg på västra sidan.

**Blankafors.** 250 m. Upptag vid södra landfästet, västra sidan. Ilägg på samma sida.

**Västgöthyttfors.** 400 m. Upptag 50 m öster om dammen. Gå över dammen och följ vägen till iläggsplatsen.

**Brattforsen.** Upptag på älvens västra sida intill mindre pumpstation. Längre söderut är älven kraftigt reglerad och har långa transportsträckor.

### Rastplatser

Rastplatserna längs kanotleden har vindskydd, eldplats samt toalett. Vedförråd finns normalt men kan vara tömt på grund av hård belastning, så ta om möjligt med egen ved. För att underlätta för skötsel föreningen vädjar vi till dig att ta med dina sopor när du lämnar rastplatsen.

**Svanvik.** Rastplatsen saknar vindskydd. Goda tältmöjligheter.

**Hälgsnäsaviken.** Begränsade tältningmöjligheter.

**Knuffudden.** Goda tältningmöjligheter.

**Flosjönäset.** Höglänt udde innanför Svartön. Visst tältutrymme.

**Tvärånstorp.** Ca 500 m nedströms torpet. Begränsade tältmöjligheter.



Region Örebro län

# Information om kanotleden

Svartälven gör verkligen skäl för sitt namn. Den har mörkt vatten och barrskogsklädda stränder. Svartälven rinner genom genuin Bergslagsnatur med malmförande berg och milsvida skogar. Känslan av vildmark bryts endast ibland av några torp, byar och enstaka brukssamhällen.

Svartälven är länets största vattendrag men också ett av de mest utbyggda. Hela 95 procent av fallhöjden – 125 m – har tagits till vara, vilket sker i 13 kraftverk, med Karåsen ovanför Karlskoga som har den största fallhöjden.

Svårigheter ur paddelteknisk synvinkel uppstår främst vid hårt väder ute på de öppna sjöarna. Försiktighet bör iaktas i närheten av kraftverkens dammluckor, som kan öppnas automatiskt. En lagom paddelfart ger en snitthastighet av 3–5 km per timme.

## Kartor

Topografisk karta 601 Karlskoga, 615 Hällefors.

## Fiske

För att fiska i Svartälven krävs fiskekort. Det finns att köpa på flera ställen i området. Kontakta Hällefors turistbyrå, 0591-120 01, för mer information.

## Länets kanotleder

Svartälven är en av sex kanotleder i Örebro län. De övriga är Nittälven, Svartån, Arbogaån, Rastälven och Järleån. Huvudman för kanotlederna är Region Örebro län.

## Kanotuthyrare

En förteckning över kanotuthyrare finns på [www.regionorebrolan.se/turismfriluftsliv](http://www.regionorebrolan.se/turismfriluftsliv)

## För mer information

Hällefors turistbyrå, 0591-120 01, [www.hellefors.se](http://www.hellefors.se); Örebrokompaniet, 019-21 21 21, [www.visitorebro.se](http://www.visitorebro.se); Destination Karlskoga Degerfors turistbyrå, 0586-614 74, [www.karlskoga.se](http://www.karlskoga.se); Region Örebro län, 019-602 63 00, [www.regionorebrolan.se/turismfriluftsliv](http://www.regionorebrolan.se/turismfriluftsliv).

## Friluftslivets hemsida

På [www.regionorebrolan.se/turismfriluftsliv](http://www.regionorebrolan.se/turismfriluftsliv) hittar du samlad information om natur och friluftsliv i Örebroregionen. Här finns aktuella uppgifter om övernattningsmöjligheter längs kanotlederna och Bergslagsleden. Du kan även ladda ner etappblad och få tips om aktiviteter, sevärdheter och användbara länkar.

## Sevärdheter 1 (se karta)

- Hällefors**  
Bruksort där kultur och natur möts. Riksbekant för sina konstsmyckade bostadsområden och Formens hus med designutställningar.
- Hamarmossen**  
Naturreservat. Högmosse med många gölar.
- Björskogsås**  
Naturreservat. Mycket rik växtplats med bland annat orkidén guckusko. Särskild naturreservatsfolder finns.
- Skräddartorp**  
Kulturminnesgård. Gammal bergsmansgård med vagns-, hytt- och redskapsmuseum. Kaffestuga. Drivs av Grythyttans hembygdsförening.
- Grythyttan**  
Kulturhistoriskt intressant 1600-talsby med riksbekant gästgiveri. Måltidens hus med högskola, butik, restaurang, museum och utställning.
- Varnäsudden**  
Äldre odlingslandskap.
- Gammal bruksmiljö**  
Bad.



*Kabbelekan är vanlig vid vatten.*